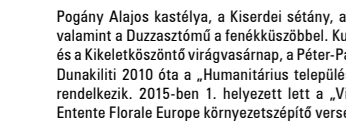




### DUNAKILITI

Dunakiliti Árpád-kori település. 2015-ben ünnepelte fennállásának 850 éves évfordulóját. Nevének eredetéről többféle elképzelés van: az első birtokosáról, kápolnájáról nevezték el, vagy a török eredetű „kilit” - kulcs szó utal a település kulcspozíciójára. Dunakiliti számára kedvező a hármashatár közelsége. A tájat az Öreg-Duna, a Mosoni-Duna és kacsikaríngós mellékágai tagolják, melyek elsősorban vízjáró és gyalogútra helyek. Jelen vízi programja szeptember első hétvégéjén a kenuaraton. Hamarosan Dunakiliti és a szlovák Doborgaz között gyalogos-kerékpáros híd épül, és kisvízi erómi kialakítása is folyamatban van. A település nevezetességei közé tartozik a neogótikus templom, az előtte álló millenniumi tölgy, boldog Baththány-Stratmann László, a „szegények orvosa” szülőháza, Csebi-Pogány Aлаjos kastélya, a Kiserdei sétány, a tejfaluszigeti kápolna, a Németh-villa, a Falumúzeum, valamint a Duzasztómó a fenéktüszóbbel. Kulturális programjai közül kiemelkedik a Csiripiszli ünnep és a Kikeletköszöntő virágvasárnap, a Péter-Pál-napi Falunap, az Aratóünnep és a farsangi szíjátászs. Dunakiliti 2010 óta a „Humanitárius település” címet viseli. A Falumegújítási Díj kiváló fokozatával rendelkezik. 2015-ben 1. helyezett lett a „Virágos Magyarországért” versenyben, és 2016-ban az Entente Florale Europe környezetszépítő versenyen ezüst minősítést kapott.



### DUNASZEG

Dunaszeg a Szigetköz szívében, Győr városától 15 kilométerre elhelyezkedő település. A Mosoni-Duna partján terül el, annak egy szegletében, innen származik a falu elnevezése is. Az itt élő és dolgozó emberek rendületlenül fáradoznak a falukép szépítésén, az infrastruktúra minőségének javításán, a meglévő és létesülő vállalkozások fejlesztésén. Jellemző a falu lakosságának és beépített területének növekedése. A látványokban gazdag településen a római katolikus templom mellett helyezkedik el a kegyeleti park ahol a keresztút 14 stációja látható. A községben négy fogadalmi képpel ellátott képoszlop is található, amelyen a falu védőszentjeit ábrázolja, amely formai megoldása egyedülálló a Kisalföldön. A település hazánk ritka értékes és csodálatos természeti területén található, az Alsó-Szigetközben, amelynek jellemző tájképi eleme az élő vizeket kísérő holtágak és morotvák sora. A kiépített tanösvény egész napos programot kínál gyerek és felnőtt csoportoknak egyaránt. A községben működő falumúzeum betekintést enged a szigetközi emberek mindennapjaiba, a mellette található stabilmotor gyűjtemény érdekes és egyedi látinivalót kínál az ide érkezőknek. A falu nyugati szélén a kerékpárút mentén - az egykori szigetközi gazdasági vasutaknak állított - műszaki emlékhely található.



### DUNASZIGET

A mai Dunasziget község területe a trianoni békeszerződésig olyan Pozsony vármegyei községekhez tartozott, melyeknek központja a Nagy-Duna balpartján, a Csallóközben volt. Ezek név szerint: Doborgaz, Keszlőcs, Süly és Vajka. Azt itt élők főleg halászzal és állattenyésztéssel foglalkoztak, de a Duna mellett, hogy megélhetést adott, gyakran veszélyt is jelentett. Az 1954-es árvíz után szinte az egész települést újra kellett építeni. Dunaszigetet találóan Mosonmagyaróvár „Balatonjának” is nevezik. A Szigetköz páratlan természeti környezete várja az ide látogatókat. Strandolási, horgászati, lovaglási, lehetőségeken túl szervezett vizeitúra keretében lehet megismerni a vízvilágot. A székelykapu az 1848-49-es szabadságharc emlékére emelték. Az emlékparkban egy beton emelvényen áll egy fa harangláb. A benne lakó harang „ikerestvére” Szingapúrban található. Felírata: „Isten áld meg a magyart! / Dunasziget 2003”. A Szigetközi hullámterí mellékágrendszerben, a hullámtéri vízpótlórendszer részeként üzemel az ún. Denkpáti ágvéglezárás, és annak részeként a Denkpáti hallépcső. A hallépcső a vízi élőlények vándorlásának a lehetőségeit javítja. A nyári időszakban strandolásra, kikapcsolódásra kiválóan alkalmas a doborgazi strandstrand.



Dunakiliti Árpád-kori település. 2015-ben ünnepelte fennállásának 850 éves évfordulóját. Nevének eredetéről többféle elképzelés van: az első birtokosáról, kápolnájáról nevezték el, vagy a török eredetű „kilit” - kulcs szó utal a település kulcspozíciójára. Dunakiliti számára kedvező a hármashatár közelsége. A tájat az Öreg-Duna, a Mosoni-Duna és kacsikaríngós mellékágai tagolják, melyek elsősorban vízjáró és gyalogútra helyek. Jelen vízi programja szeptember első hétvégéjén a kenuaraton. Hamarosan Dunakiliti és a szlovák Doborgaz között gyalogos-kerékpáros híd épül, és kisvízi erómi kialakítása is folyamatban van. A település nevezetességei közé tartozik a neogótikus templom, az előtte álló millenniumi tölgy, boldog Baththány-Stratmann László, a „szegények orvosa” szülőháza, Csebi-Pogány Aлаjos kastélya, a Kiserdei sétány, a tejfaluszigeti kápolna, a Németh-villa, a Falumúzeum, valamint a Duzasztómó a fenéktüszóbbel. Kulturális programjai közül kiemelkedik a Csiripiszli ünnep és a Kikeletköszöntő virágvasárnap, a Péter-Pál-napi Falunap, az Aratóünnep és a farsangi szíjátászs. Dunakiliti 2010 óta a „Humanitárius település” címet viseli. A Falumegújítási Díj kiváló fokozatával rendelkezik. 2015-ben 1. helyezett lett a „Virágos Magyarországért” versenyben, és 2016-ban az Entente Florale Europe környezetszépítő versenyen ezüst minősítést kapott.




hajózni vágyók kedvelt pólontja. A Babos-majorban található lovarda is számos lehetőséget nyújt az aktív pihenés kedvelőinek.

### HALÁSZI

Halászi Mosonmagyaróvártól 4 km-re fekszik a Mosoni-Duna partján, a Szigetközben. A falut a Szigetköz kapujának is nevezik, hiszen itt léphe-tünk be a Halászi-hídon az „ezer sziget világába”. Az első híd 1905-1906-ban készült és azóta háromszor is újjí kellett építeni. A II. világháborúban felrobantották, 1992-ben leszakadt, s 2010-ben avatták fel a modern, szépséges, kerékpár-sávvá is ellátott új hidat. A település neve utal a fekvésére és a múltjára is: hajdan lakói a magyaróvári uradalom halszállítói voltak. Központjában két ormfalas barokk ház főlé emelkedik nagy, barokk stílusú temploma (1777), melynek freskóit Maulbertsch tanítványai festették. A Mosoni-Duna partján épült csárda és szabadió-park a vízén, kerékpárral érkezők, fürödni, séta-lakozni vágyók kedvelt pólontja. A Babos-majorban található lovarda is számos lehetőséget nyújt az aktív pihenés kedvelőinek.

### HÉDERVÁR

Első írásos említése 1210-ból való. Alapítói és birtokosai a Hédevári grófok. Természeti értékeivel összefüggő legendái (Árpád-fa, Kont-fa, kővé vált kenyerék) Műemlékei az ország vezetésében a XX. századig kiemelt szerepet vállaló grófi családhoz kötődnek. Legismertebb épülete a XVI. századi, háromszintes és három saroktornys reneszánsz várkastély, 10 hektáros parkjával („Angol-kert”) ma a Magyar Alkotóművészeti K.N. Kft. alkotóháza. Híres középkori búcsújáró és Mária-kegyhely (aug. 15.) a Boldogasszony-kápolna (előtte gróf Kuen-Hédevári Károly kétszeres magyar miniszter-elnök sírelmékevel), melyet a XVII. században, hazánkban az elsők között lorettói kápolnával bővítettek. Itt található máig a XV. századi fa Mária-kegyszobor, a „Fekete Madonna”. Kertjében áll Magyarország legidősebb fája, az egykor 14 m magas és 710 cm átmérőjű, a kutatások szerint min. 700 éves „Árpád-fa” csonkjá, melynek elnevezése a 907. évi, a csallóközi-szigetközi térségben lezajlott híres pozsonyi csatára utal). Hédeváron több étterem és szálláshely, a Mosoni-Duna partján pedig korszerű Lovasklub (kerékpározási és vizeitúrázási lehetőséggel) várja a kirándulókat. Kortárs érdekességként a faluban található az országban egyedülálló „Krumpplibogár-szobor”. A településhez kötődő gasztronómiai különlegesség a „Hédevári ga-lambleves” és a „Hédevári szalonna”.



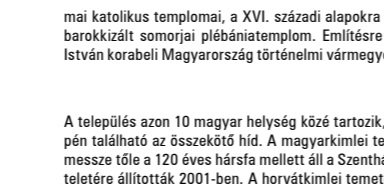
### HEGYESHALOM

Hegyeshalom Nagyközség a Bécs - Budapest vasúti fővonal, az egyes számú (E-5) főút, valamint az M-1 - M15-ös autópálya által bezárt szögben hazánk észak-nyugati peremén Ausztria szomszéd-ságában fekszik. Hegyeshalom történetét elsősorban földrajzi helyzete határozta meg. A nagyközség a több ezer éves „királyi út” mentén egyaránt fontos volt az Imperium Romanum, majd a népvándor-láskor népei és az ezer éves Magyarország számára. II. Endre 1217-ből származó adománylevele már Hegyshalmként említi, amely név egy csúcson tetű dombra utal. A halmon felépült római katolikus templomot annak idején Szűz Mária (Sancta Ma-ria) tiszteletére szentelték. Hegyeshalom több mint 200 éves címerében a strucc a gyorsaság és az éberség királyi tulajdonságát jelképezi, az ezüst patkó pedig a jómódnak, jó szerencsének a szimbóluma. Evszázadokig vegyes, majd főként német nemzetiségű falu. A nagyközség máig két vallású. A műemlék római katolikus templom és az evangélikus gyülekezet 1850-ben felszentelt temploma ennek kifejezője. A gyerekek, felnő-ttek kedvenc sportolási, pihenő - és szórakozási helye a Stettin-tó és környéke.



### JÁNOSSOMORJA

A kisváros a Hanság és a Mosoni-síkság találkozási pontján, közvetlenül az osztrák határ mellett. Az egykor anélkül községek: Elmszentpéter, Mosonszentjános és Pusztasomorja 1970-es egyesítése óta viseli a Jánossomorja nevet. Az 1946-os kitelepítés következtében több mint 4000 német származású lakosnak kellett elhagynia Mosonszentjános és Mosonszentpéter, helyükre matyóföldi telepések és felvidéki kitelepített magyarok is érkeztek. Az ötvenes évek-től kezdődő szigorú határvezetési elzártságból adódó érintetlen természeti környezet ma már kiemelt turisztikai attrakcióként értékelhető, melyet kerékpárra ülve könnyedén bejárhatunk. A közelben van az 1956-os menekülők útja és az andai híd is. Legjelentősebb látinivalói ró-mai katolikus templomai, a XVI. századi alapokra épült szentpéteri, valamint a XVI. századi, később barokkizált somorjai plébániatemplom. Említésre méltó a Hármashalom-émlékmű, melyet a Szent István korabeli Magyarország történelmi vármegyéinek földjéből alakítottak ki.



A település azon 10 magyar helység közé tartozik, melyet valamilyen folyó szel ketté és a falu közepén található az összekötő híd. A magyarkimle-i templom 13. századi építészeti emléket őriz. Nem messze tőle a 120 éves hrsfa mellett áll a Szentháromság-szobor. IV. Béla szobrát a Millennium tisz-telére állították 2001-ben. A horvátkimle-i temetőbe a háborús hősök emlékére ültetett gesztenye-fasor vezet, a fák között a fából faragott stációk Balázs András faragó alkotásai. A temetőben nyugszik Mate Mersic parkoltó. Novákpuszta új templomát 2006-ban szentelték fel. Kimlén vezet keresztül a Szent Jakab és a Szent Márton zarándokútvonal. A Mosoni-Dunán egyre élénkebb a vízi turizmus, melynek következté-ben sok turista fordul meg Kimlén. Éjszakákat a két kempingben vagy a két panzióban tölthetik. Színes kulturális programokkal, évente két sárkányhajó versenyrel várják a községbe az érdeklődőket.



### KUNSZIGET

Az ország nyugati kapujában, Győről 17 kilo-méterre a Mosoni-Duna partján található telep-ülés, ősidők óta lakott település. Itt húzódtott a Római Birodalom határa, emléket római kori őrtony őrzi. A falu legfontosabb természeti értéke a Mosoni-Duna partszakasza. A falu kiemelkedő turisztikai vonzereje a szakrális értékekben rejlik. A Szent Lőrinc Római Katolikus Templom 1843-ban épült, a klasszicista stílusú templomot 2011-ben újították fel. Szomszéd-ságában található plébánia épülete Kocs Károly tervei alapján épült 1844-ben. A plébánia udvarán a XIX. század elejétől származó melléképületeket és a nyitott nyári konyhát is sikerült megmenteni 2012-ben, napjainkban közösségi rendezvények színhelyüül szolgál. A templom előtti téren, 2014 nyarán fejeződött be a Szakrális Ku-lturális Tér kialakítása, amely a köztéri funkciók túl tájékoztató táblái révén a falu legfontosabb szaka-rális értékeit is bemutatja. A falun tanösvény halad keresztül, amelynek egyes állomásain (például a Mosoni-Duna partján, a sportpályán és a játszótéren is) fedett pihenőhelyeket helyeztünk el. Ezek egységes képet alkotva, egyszerre jelentő-nes közösségi helyet a turistáknak és a faluban élőknek is.



# MOSONMAGYARÓVÁR & SZIGETKÖZ



